

**КОМИТЕТ ИМУЩЕСТВЕННЫХ ОТНОШЕНИЙ  
АДМИНИСТРАЦИИ ПЕРМСКОГО МУНИЦИПАЛЬНОГО РАЙОНА**

**РАСПОРЯЖЕНИЕ**

03.02.2022

№ 297

**Об установлении публичного  
сервитута на часть земельных  
участков**

В соответствии со ст. 23, гл. V.7 Земельного кодекса Российской Федерации, Федеральным законом от 25.10.2001 № 137-ФЗ «О введении в действие Земельного кодекса Российской Федерации», пп. 3.7.5 п. 3.7 разд. 3 Положения о комитете имущественных отношений администрации Пермского муниципального района, утвержденного решением Земского Собрания Пермского муниципального района Пермского края от 22.12.2016 № 178, на основании ходатайства открытого акционерного общества «Межрегиональная распределительная сетевая компания Урала» (ИНН 6671163413, ОГРН 1056604000970) (далее - ОАО «МРСК Урала») от 28.10.2021 № 14:

1. Установить в интересах ОАО «МРСК Урала» публичный сервитут общей площадью 5485 кв.м на часть земельных участков:

- с кадастровым номером 59:32:1950001:1059, расположенный по адресу: Пермский край, Пермский район, Усть-Качкинское с/п, с. Усть-Качка, ул. Пролетарская, дом 7;

- с кадастровым номером 59:32:1950001:108, расположенный по адресу: Пермский край, Пермский район, Усть-Качкинское с/п, с. Усть-Качка, ул. Пролетарская, дом 9;

- с кадастровым номером 59:32:1950001:1582, расположенный по адресу: Пермский край, Пермский район, Усть-Качкинское с/п, с. Усть-Качка, ул. Октябрьская, дом 39;

- с кадастровым номером 59:32:1950001:1628, расположенный по адресу: Пермский край, Пермский район, Усть-Качкинское с/п, с. Усть-Качка, ул. Октябрьская, 47а;

- с кадастровым номером 59:32:1950001:1629, расположенный по адресу: Пермский край, Пермский район, Усть-Качкинское с/п, с. Усть-Качка, ул. Октябрьская, д. 47Б;

- с кадастровым номером 59:32:1950001:227, расположенный по адресу: Пермский край, Пермский район, Усть-Качкинское с/п, с. Усть-Качка,

ул. Октябрьская, з/у 35Б;

- с кадастровым номером 59:32:1950001:318, расположенный по адресу: Пермский край, Пермский район, Усть-Качкинское с/п, с. Усть-Качка, ул. Октябрьская, дом 54;

- с кадастровым номером 59:32:1950001:339, расположенный по адресу: Пермский край, Пермский район, Усть-Качкинское с/п, с. Усть-Качка, ул. Октябрьская, дом 33 Б;

- с кадастровым номером 59:32:1950001:349, расположенный по адресу: Пермский край, Пермский район, Усть-Качкинское с/п, с. Усть-Качка, ул. Революции, дом 7;

- с кадастровым номером 59:32:1950001:36, расположенный по адресу: Пермский край, Пермский район, Усть-Качкинское с/п, с. Усть-Качка, ул. Революции;

- с кадастровым номером 59:32:1950001:362, расположенный по адресу: Пермский край, Пермский район, Усть-Качкинское с/п, с. Усть-Качка, ул. Революции, дом 12а;

- с кадастровым номером 59:32:1950001:4563, расположенный по адресу: Пермский край, Пермский район, Усть-Качкинское с/п, с. Усть-Качка, ул. Садовая;

- с кадастровым номером 59:32:1950001:4631, расположенный по адресу: Пермский край, Пермский район, Усть-Качкинское с/п, с. Усть-Качка, ул. Садовая;

- с кадастровым номером 59:32:1950001:4648, расположенный по адресу: Пермский край, Пермский район, Усть-Качкинское с/п, с. Усть-Качка, ул. Камская;

- с кадастровым номером 59:32:1950001:4649, расположенный по адресу: Пермский край, Пермский район, Усть-Качкинское с/п, с. Усть-Качка, ул. Революции;

- с кадастровым номером 59:32:1950001:4674, расположенный по адресу: Пермский край, Пермский район, Усть-Качкинское с/п, с. Усть-Качка, ул. Пролетарская;

- с кадастровым номером 59:32:1950001:4675, расположенный по адресу: Пермский край, Пермский район, Усть-Качкинское с/п, с. Усть-Качка, ул. Октябрьская;

- с кадастровым номером 59:32:1950001:5174, расположенный по адресу: Пермский край, Пермский район, Усть-Качкинское с/п, с. Усть-Качка, ул. Революции, з/у 12;

- с кадастровым номером 59:32:1950001:5175, расположенный по адресу: Пермский край, Пермский район, Усть-Качкинское с/п, с. Усть-Качка;

- с кадастровым номером 59:32:1950001:5214, расположенный по адресу: Пермский край, Пермский район, Усть-Качкинское с/п, с. Усть-Качка, ул. Революции, з/у 20;



- с кадастровым номером 59:32:1950001:8, расположенный по адресу: Пермский край, Пермский район, Усть-Качкинское с/п, с. Усть-Качка, ул. Садовая, дом 6;

- с кадастровым номером 59:32:1950001:81, расположенный по адресу: Пермский край, Пермский район, Усть-Качкинское с/п, с. Усть-Качка, ул. Революции, дом 9.

Цель: Для размещения объекта электросетевого хозяйства «ВЛ-0,4 кВ от ТП-47292».

Срок: 49 лет.

2. Утвердить границы публичного сервитута земельных участков, указанных в п. 1 настоящего распоряжения, согласно прилагаемой схеме расположения границ публичного сервитута.

3. Срок, в течение которого использование указанных в п. 1 настоящего распоряжения земельных участков в соответствии с их разрешенным использованием будет невозможно или существенно затруднено в связи с осуществлением сервитута – не установлен.

4. Порядок установления зон с особыми условиями использования территорий и содержание ограничений прав на земельные участки в границах таких зон установлен Постановлением Правительства РФ от 24.02.2009 № 160 «О порядке установления охранных зон объектов электросетевого хозяйства и особых условий использования земельных участков, расположенных в границах таких зон».

5. Плата за публичный сервитут не устанавливается в соответствии с ч. 4 ст. 3.6 Федерального закона от 25.10.2001 года № 137-ФЗ «О введении в действие Земельного кодекса Российской Федерации».

6. Комитету имущественных отношений администрации Пермского муниципального района в течение 5 рабочих дней со дня подписания настоящего распоряжения:

6.1. Направить настоящее распоряжение правообладателям земельных участков, указанных в п. 1 распоряжения;

6.2. Направить настоящее распоряжение в Управление Федеральной службы государственной регистрации, кадастра и картографии по Пермскому краю;

6.3. Направить настоящее распоряжение в ОАО «МРСК Урала», а также сведения о лицах, являющихся правообладателями земельных участков, сведения о лицах, подавших заявления об учете их прав (обременений прав) на земельные участки, способах связи с ними, копии документов, подтверждающих права указанных лиц на земельные участки;

6.4. Направить в администрацию Усть-Качкинского сельского поселения настоящее распоряжение для опубликования в порядке, установленном для официального опубликования (обнародования) муниципальных правовых актов уставом поселения.

7. Разместить настоящее распоряжение на сайте Пермского муниципального района [www.permraion.ru](http://www.permraion.ru).

8. Настоящее распоряжение вступает в силу со дня его подписания.

9. Контроль исполнения распоряжения оставляю за собой.

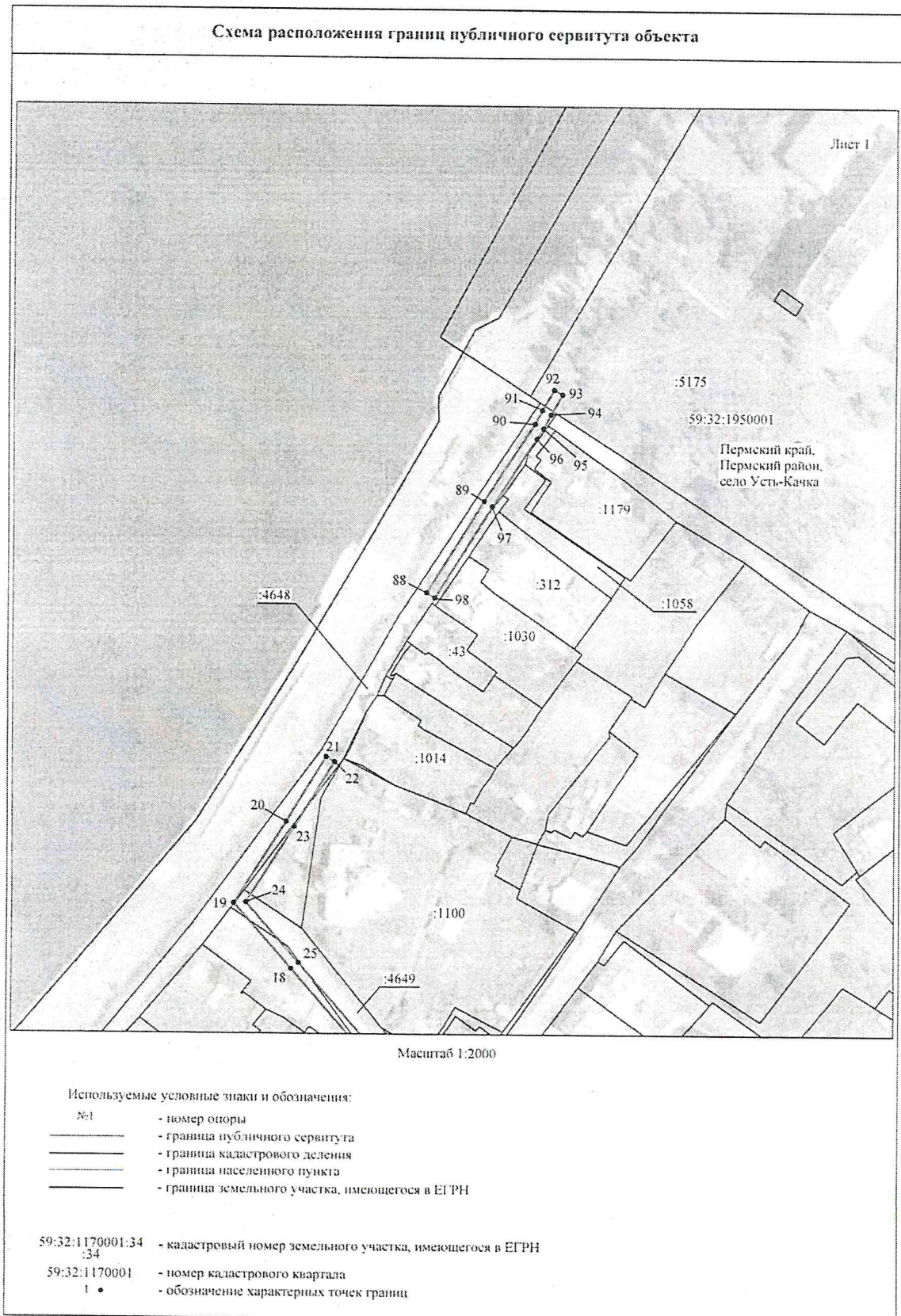
И.о. председателя комитета



М.В. Королева



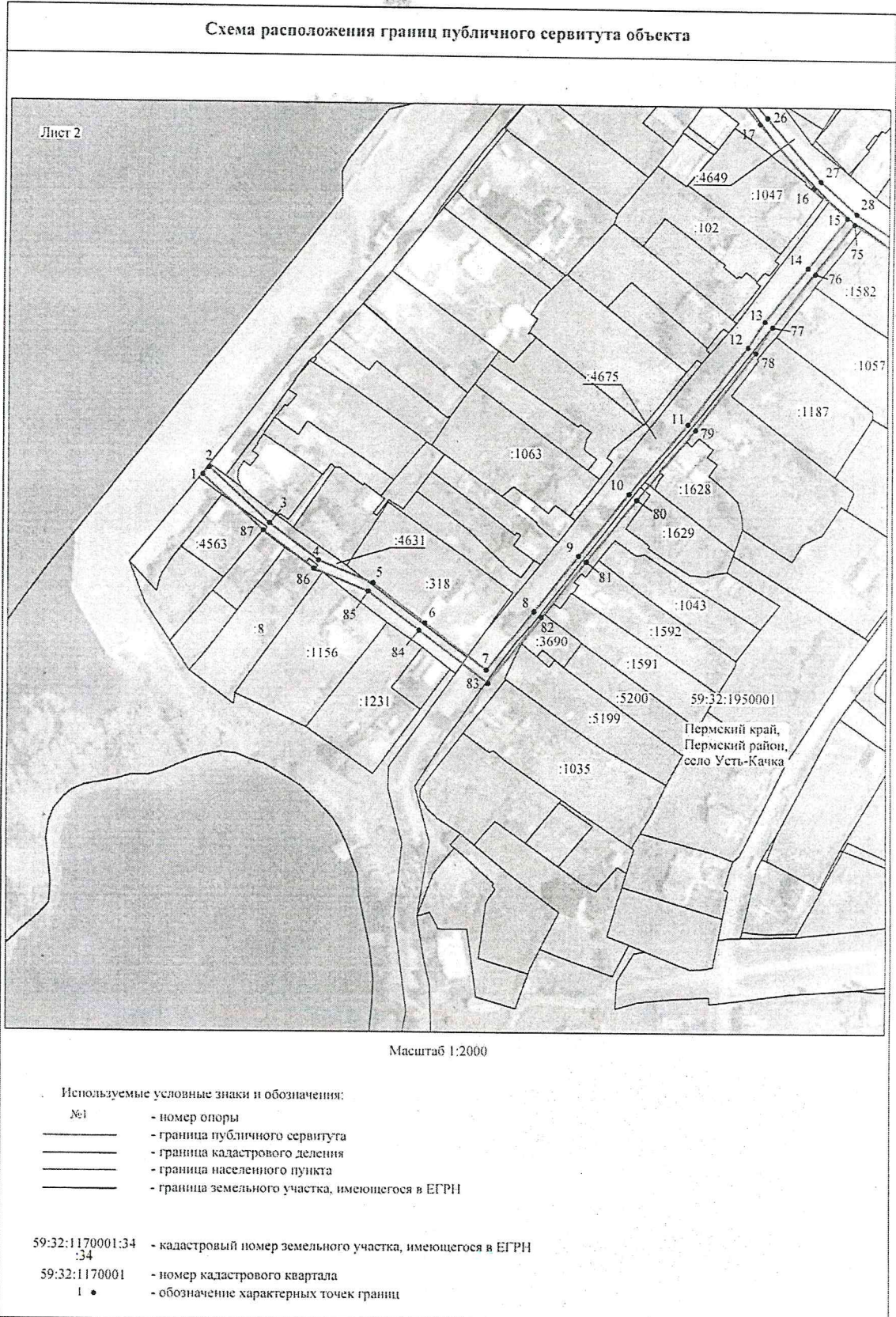
Приложение № 1  
к распоряжению  
комитета имущественных  
отношений администрации  
Пермского муниципального района  
от 03.02.2022 № 297





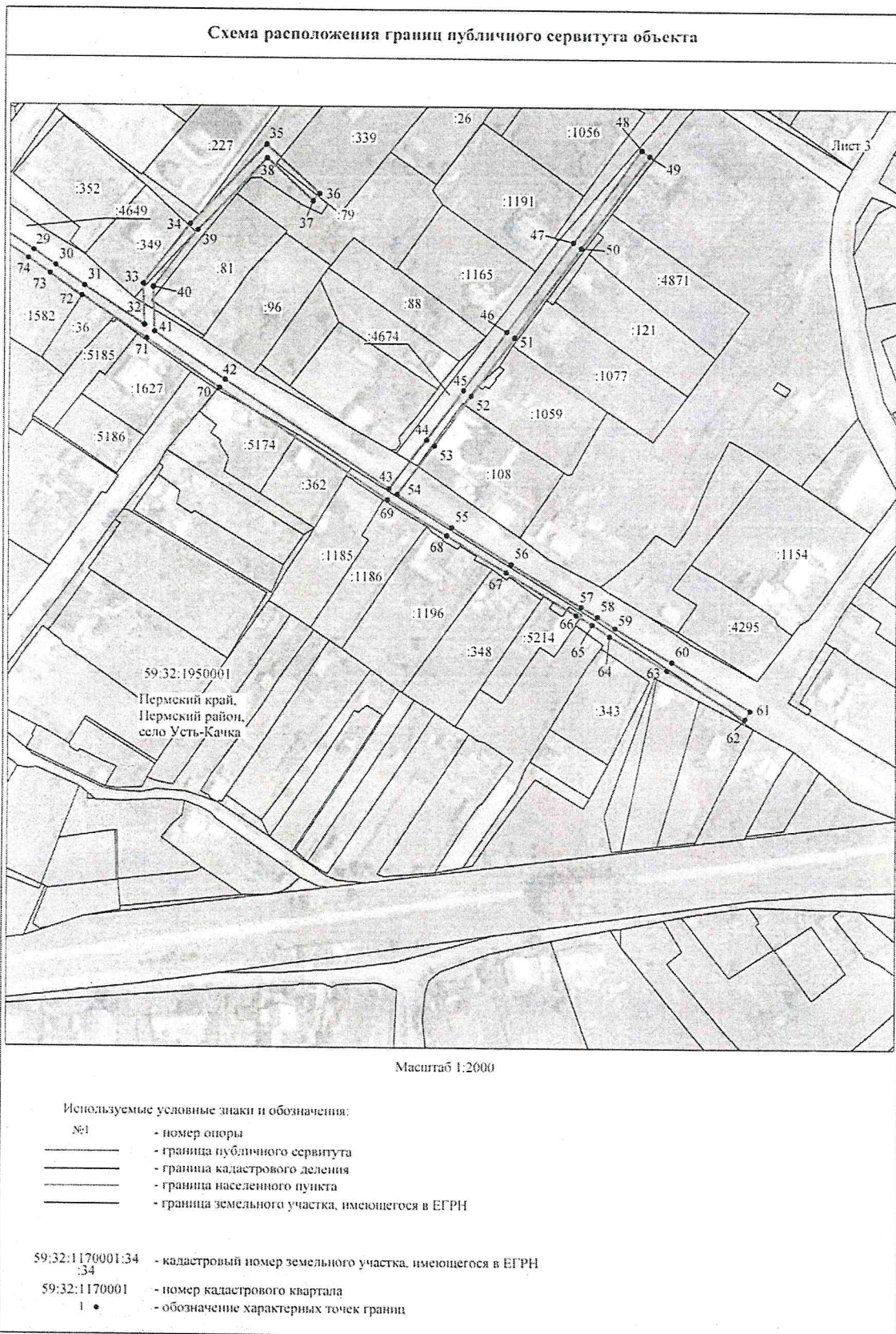
Приложение № 2  
к распоряжению  
комитета имущественных  
отношений администрации  
Пермского муниципального района  
от 03.02.2022 № 297

Схема расположения границ публичного сервитута объекта





Приложение № 3  
к распоряжению  
комитета имущественных  
отношений администрации  
Пермского муниципального района  
от 03.02.2022 № 297



Приложение № 4  
к распоряжению  
комитета имущественных  
отношений администрации  
Пермского муниципального района  
от 03.02.2022 № 297

ОПИСАНИЕ МЕСТОПОЛОЖЕНИЯ ГРАНИЦ  
Публичный сервитут для размещения объекта электросетевого хозяйства «ВЛ 0,4 кВ от ТП-47292»  
(наименование объекта, местоположение границ которого описано (далее - объект))

Раздел I

Сведения об объекте		
№ п/п	Характеристики объекта	Описание характеристик
1	2	3
1	Местоположение объекта	Пермский край, Пермский район, село Усть-Качка
2	Площадь объекта +/- величина погрешности определения площади (Р+/- Дельта Р)	5485 кв.м ± 15 кв.м
3	Иные характеристики объекта	Публичный сервитут для размещения объекта электросетевого хозяйства «ВЛ 0,4 кВ от ТП-47292» на срок 49 лет



Приложение № 5  
к распоряжению  
комитета имущественных  
отношений администрации  
Пермского муниципального района  
от 03.02.2022 № 297

Раздел 2

Сведения о местоположении границ объекта					
1. Система координат <u>МСК-59, зона 2</u>					
2. Сведения о характерных точках границ объекта					
Обозначение характерных точек границ	Координаты, м		Метод определения координат характерной точки	Средняя квадратическая погрешность положения характерной точки (M <sub>t</sub> ), м	Описание обозначени я точки на местности (при наличии)
	X	Y			
1	2	3	4	5	6
Зона 1(1)	-	-	-	-	-
1	516855.57	2197251.04	Метод спутниковых геодезических измерений (определений)	0.10	-
2	516858.50	2197253.75	Метод спутниковых геодезических измерений (определений)	0.10	-
3	516835.36	2197278.70	Метод спутниковых геодезических измерений (определений)	0.10	-
4	516819.84	2197299.18	Метод спутниковых геодезических измерений (определений)	0.10	-
5	516810.43	2197322.01	Метод спутниковых геодезических измерений (определений)	0.10	-
6	516793.75	2197343.90	Метод спутниковых геодезических измерений (определений)	0.10	-
7	516774.02	2197369.79	Метод спутниковых геодезических измерений (определений)	0.10	-
8	516798.99	2197389.36	Метод спутниковых геодезических измерений (определений)	0.10	-
9	516822.48	2197407.75	Метод спутниковых геодезических измерений (определений)	0.10	-
10	516848.68	2197428.34	Метод спутниковых геодезических измерений (определений)	0.10	-
11	516878.21	2197452.36	Метод спутниковых геодезических измерений (определений)	0.10	-
12	516910.86	2197477.15	Метод спутниковых геодезических измерений (определений)	0.10	-
13	516921.76	2197484.19	Метод спутниковых геодезических измерений (определений)	0.10	-
14	516944.36	2197501.97	Метод спутниковых геодезических измерений (определений)	0.10	-
15	516965.57	2197518.15	Метод спутниковых геодезических измерений (определений)	0.10	-
16	516978.11	2197503.98	Метод спутниковых геодезических измерений (определений)	0.10	-
17	517004.81	2197481.15	Метод спутниковых геодезических измерений (определений)	0.10	-
18	517039.95	2197451.39	Метод спутниковых геодезических измерений (определений)	0.10	-
19	517067.69	2197427.60	Метод спутниковых геодезических измерений (определений)	0.10	-
20	517101.55	2197449.06	Метод спутниковых геодезических измерений (определений)	0.10	-
21	517128.99	2197465.56	Метод спутниковых геодезических измерений (определений)	0.10	-
22	517126.93	2197468.98	Метод спутниковых геодезических измерений (определений)	0.10	-
23	517099.45	2197452.46	Метод спутниковых геодезических измерений (определений)	0.10	-
24	517068.05	2197432.56	Метод спутниковых геодезических измерений (определений)	0.10	-
25	517042.54	2197454.43	Метод спутниковых геодезических измерений (определений)	0.10	-

Приложение № 6  
к распоряжению  
комитета имущественных  
отношений администрации  
Пермского муниципального района  
от 03.02.2022 № 297

26	517007.40	2197484.20	Метод спутниковых геодезических измерений (определений)	0.10	-
27	516980.91	2197506.84	Метод спутниковых геодезических измерений (определений)	0.10	-
28	516967.41	2197522.11	Метод спутниковых геодезических измерений (определений)	0.10	-
29	516951.96	2197545.71	Метод спутниковых геодезических измерений (определений)	0.10	-
30	516945.79	2197554.65	Метод спутниковых геодезических измерений (определений)	0.10	-
31	516937.50	2197566.55	Метод спутниковых геодезических измерений (определений)	0.10	-
32	516921.47	2197591.15	Метод спутниковых геодезических измерений (определений)	0.10	-
33	516938.44	2197590.58	Метод спутниковых геодезических измерений (определений)	0.10	-
34	516963.30	2197609.70	Метод спутниковых геодезических измерений (определений)	0.10	-
35	516996.02	2197640.67	Метод спутниковых геодезических измерений (определений)	0.10	-
36	516976.02	2197662.52	Метод спутниковых геодезических измерений (определений)	0.10	-
37	516973.07	2197659.82	Метод спутниковых геодезических измерений (определений)	0.10	-
38	516990.41	2197640.87	Метод спутниковых геодезических измерений (определений)	0.10	-
39	516960.70	2197612.75	Метод спутниковых геодезических измерений (определений)	0.10	-
40	516937.14	2197594.63	Метод спутниковых геодезических измерений (определений)	0.10	-
41	516918.78	2197595.23	Метод спутниковых геодезических измерений (определений)	0.10	-
42	516898.93	2197624.25	Метод спутниковых геодезических измерений (определений)	0.10	-
43	516853.83	2197692.02	Метод спутниковых геодезических измерений (определений)	0.10	-
44	516874.12	2197707.56	Метод спутниковых геодезических измерений (определений)	0.10	-
45	516895.02	2197722.67	Метод спутниковых геодезических измерений (определений)	0.10	-
46	516919.47	2197740.45	Метод спутниковых геодезических измерений (определений)	0.10	-
47	516956.48	2197767.48	Метод спутниковых геодезических измерений (определений)	0.10	-
48	516994.54	2197795.11	Метод спутниковых геодезических измерений (определений)	0.10	-
49	516992.19	2197798.35	Метод спутниковых геодезических измерений (определений)	0.10	-
50	516954.12	2197770.72	Метод спутниковых геодезических измерений (определений)	0.10	-
51	516917.12	2197743.68	Метод спутниковых геодезических измерений (определений)	0.10	-
52	516892.67	2197725.90	Метод спутниковых геодезических измерений (определений)	0.10	-
53	516871.73	2197710.77	Метод спутниковых геодезических измерений (определений)	0.10	-
54	516851.69	2197695.41	Метод спутниковых геодезических измерений (определений)	0.10	-
55	516838.06	2197718.11	Метод спутниковых геодезических измерений (определений)	0.10	-
56	516822.96	2197742.76	Метод спутниковых геодезических измерений (определений)	0.10	-
57	516805.47	2197771.55	Метод спутниковых геодезических измерений (определений)	0.10	-
58	516801.49	2197778.18	Метод спутниковых геодезических измерений (определений)	0.10	-
59	516796.69	2197785.34	Метод спутниковых геодезических измерений (определений)	0.10	-



Приложение № 7  
к распоряжению  
комитета имущественных  
отношений администрации  
Пермского муниципального района  
от 03.02.2022 № 297

60	516782.82	2197808.68	Метод спутниковых геодезических измерений (определений)	0.10	-
61	516763.08	2197840.87	Метод спутниковых геодезических измерений (определений)	0.10	-
62	516759.67	2197838.78	Метод спутниковых геодезических измерений (определений)	0.10	-
63	516779.40	2197806.61	Метод спутниковых геодезических измерений (определений)	0.10	-
64	516793.31	2197783.20	Метод спутниковых геодезических измерений (определений)	0.10	-
65	516798.11	2197776.04	Метод спутниковых геодезических измерений (определений)	0.10	-
66	516802.04	2197769.48	Метод спутниковых геодезических измерений (определений)	0.10	-
67	516819.55	2197740.68	Метод спутниковых геодезических измерений (определений)	0.10	-
68	516834.64	2197716.04	Метод спутниковых геодезических измерений (определений)	0.10	-
69	516849.43	2197691.40	Метод спутниковых геодезических измерений (определений)	0.10	-
70	516895.61	2197622.01	Метод спутниковых геодезических измерений (определений)	0.10	-
71	516916.03	2197592.16	Метод спутниковых геодезических измерений (определений)	0.10	-
72	516933.36	2197565.49	Метод спутниковых геодезических измерений (определений)	0.10	-
73	516942.51	2197552.36	Метод спутниковых геодезических измерений (определений)	0.10	-
74	516948.64	2197543.47	Метод спутниковых геодезических измерений (определений)	0.10	-
75	516963.14	2197521.34	Метод спутниковых геодезических измерений (определений)	0.10	-
76	516941.91	2197505.13	Метод спутниковых геодезических измерений (определений)	0.10	-
77	516919.43	2197487.45	Метод спутниковых геодезических измерений (определений)	0.10	-
78	516908.56	2197480.43	Метод спутниковых геодезических измерений (определений)	0.10	-
79	516875.74	2197455.50	Метод спутниковых геодезических измерений (определений)	0.10	-
80	516846.21	2197431.49	Метод спутниковых геодезических измерений (определений)	0.10	-
81	516820.01	2197410.90	Метод спутниковых геодезических измерений (определений)	0.10	-
82	516796.52	2197392.51	Метод спутниковых геодезических измерений (определений)	0.10	-
83	516768.45	2197370.50	Метод спутниковых геодезических измерений (определений)	0.10	-
84	516790.57	2197341.48	Метод спутниковых геодезических измерений (определений)	0.10	-
85	516806.93	2197320.00	Метод спутниковых геодезических измерений (определений)	0.10	-
86	516816.34	2197297.18	Метод спутниковых геодезических измерений (определений)	0.10	-
87	516832.29	2197276.13	Метод спутниковых геодезических измерений (определений)	0.10	-
1	516855.57	2197251.04	Метод спутниковых геодезических измерений (определений)	0.10	-
Зона1(2)	-	-	-	-	-
88	517198.22	2197507.06	Метод спутниковых геодезических измерений (определений)	0.10	-
89	517236.55	2197530.90	Метод спутниковых геодезических измерений (определений)	0.10	-
90	517269.10	2197551.91	Метод спутниковых геодезических измерений (определений)	0.10	-
91	517274.94	2197554.88	Метод спутниковых геодезических измерений (определений)	0.10	-
92	517283.50	2197559.75	Метод спутниковых геодезических измерений	0.10	-

Приложение № 8  
к распоряжению  
комитета имущественных  
отношений администрации  
Пермского муниципального района  
от 03.02.2022 № 297

			(определений)		
93	517281.52	2197563.23	Метод спутниковых геодезических измерений (определений)	0.10	-
94	517273.04	2197558.40	Метод спутниковых геодезических измерений (определений)	0.10	-
95	517267.10	2197555.38	Метод спутниковых геодезических измерений (определений)	0.10	-
96	517262.82	2197552.62	Метод спутниковых геодезических измерений (определений)	0.10	-
97	517234.41	2197534.29	Метод спутниковых геодезических измерений (определений)	0.10	-
98	517196.11	2197510.46	Метод спутниковых геодезических измерений (определений)	0.10	-
88	517198.22	2197507.06	Метод спутниковых геодезических измерений (определений)	0.10	-
3. Сведения о характерных точках части (частей) границы объекта					
Обозначение характерных точек части границы	Координаты, м		Метод определения координат характерной точки	Средняя квадратическая погрешность положения характерной точки (M <sub>к</sub> ), м	Описание обозначения точки на местности (при наличии)
	X	Y			
1	2	3	4	5	6
-	-	-	-	-	-